



**Božíčany, ID 441**  
**Surovina:** Uhří hnědé - Kaolín  
**Stáří:** před i po1945  
**Okres:** Karlovy Vary, Sokolov


LEGENDA:

 **poddolované území**

Souřadnicový systém: S-JTSK  
Výškový systém: Bpv

Přehled verzí přílohy				
Číslo	Datum	Popis změny	Jméno	Podpis
R2	18.12.2020	Odevzdání dokumentace DUSP ke společnému povolení	Ing. Sýkora	
R1	30.10.2020	Odevzdání dokumentace DUSP k připomínkám	Ing. Sýkora	





**Zadavatel:** Správa železnic, státní organizace  
Dlážděná 1003/7, Praha 1 - Nové Město 110 00  
Správa železnic, státní organizace  
Stavební správa západ, Sokolovská 278/1955, 190 00 Praha 9



**Zhotovitel:** ATE, s.r.o.  
Wolkerova 2425/14, 350 02 Cheb  
IČ: 48360473  
tel.: 354 435 070  
www.atecheb.cz



ate@atecheb.cz

Vypracoval:  L.SÝKOROVÁ	Kontroloval:  ING. PETR SÝKORA	Odpovědný projektant:  ING. PETR SÝKORA	Hlavní inženýr projektu:  ING. PETR SÝKORA
--	---	--	---

KRAJ: JIHOČESKÝ	OKRES: ČESKÉ BUDĚJOVICE	OÚ: KAMENNÝ ÚJEZD
-----------------	-------------------------	-------------------

Název akce:  
**Doplnění závor na přejezdu P155 v km 11,485  
Karlovy Vary d.n. - Potůčky st.hr.**

<b>C. SITUAČNÍ VÝKRESY</b>	Číslo zakázky: 19807	
	Stupeň:	DUSP
	Datum:	04/2020
	Měřítko:	-
<b>PODDOLOVANÉ ÚZEMÍ Božíčany, ID 441</b>	Formát: 3xA4	
	Verze: R2	Část: C.4
	Č. přílohy:	